

Accueil | 8170 visiteurs

• **Menu Utilisateur** Inscription
Se connecterMeteociel Android
Meteociel iOS
Héberger imageForums Meteociel
Chat météo (9)• **Classement stations françaises officielles**<< **Classement rafales max de vent sur 24h entre 05h et 05h locales**Pays : Altitude max. : [Voir Archives]


-
- Inclure les stations secondaires
-
- Inclure les stations amateurs
-
- Afficher l'altitude
-
- Trier par département
-
- Ne pas arrondir les valeurs de vent

Classement de toutes les stations

Station	Vitesse rafale max
Pointe du Raz (29)	207 km/h
Ile de Batz (29)	195 km/h
Pointe Saint-Mathieu (29)	193 km/h
Brignogan (29)	190 km/h
Ouessant (29)	185 km/h
Pointe de Penmarch (29)	178 km/h
Ploudalmezeau (29)	172 km/h
Lanvéoc (29)	171 km/h
Ile de Groix (56)	168 km/h
Pointe du Roc - Granville (50)	166 km/h
Maupas - Nivose (31)	163 km/h
Saint-Ségal (29)	163 km/h
Gouville (50)	163 km/h
Landivisiau (29)	163 km/h
Plovan (29)	163 km/h
Beg Meil (29)	162 km/h
Ploumanac'h (22)	159 km/h
Brest (29)	156 km/h
Pointe de Chemoulin (44)	154 km/h
Carteret (50)	153 km/h
Iraty Orgambide (64)	152 km/h
Le Talut - Belle-Ile (56)	152 km/h
Pommerit-Jaudy (22)	150 km/h
Pic du Soum Couy - Nivose (64)	149 km/h
Lorient (56)	147 km/h
Quimper (29)	147 km/h
Pleyber-Christ (29)	145 km/h
Lannion (22)	145 km/h
Bignan (56)	144 km/h
Trégunc (29)	142 km/h
Tour Eiffel (75)	141 km/h
Cerisy la Salle (50)	140 km/h
Belle-Isle-en-Terre (22)	140 km/h
Saint-Cast-le-Guildo (22)	139 km/h
Longueville (50)	139 km/h
Saint-Brieuc (22)	138 km/h
Saint-Goazec (29)	134 km/h
Barfleur - Gatteville-le-Phare (50)	134 km/h
Fécamp (76)	133 km/h
Ile de Ré - Saint-Clément-des-Baleines (17)	133 km/h
Kerpert (22)	133 km/h
Chamonix - Aiguille du Midi (74)	133 km/h
Ile d'Yeu - Saint-Sauveur (85)	132 km/h
Pontivy Aéro (56)	129 km/h
Saint-Vaast-la-Hougue (50)	129 km/h
Ile de Bréhat (22)	129 km/h
Dinard (35)	127 km/h
Sibiril (29)	125 km/h
Vannes-Séné (56)	124 km/h
Loudervielle (65)	123 km/h
Rostrenen (22)	123 km/h

• **Temps réel** Observations
Poster vos obs.
Détails des obs.Galerie des obs.
Carte des photos
Partager une photoTempérature
Température min
Température max
Température merPoint de rosée
Windchill - Ressenti
HumidexIsobares
Pression
Vent moyen
Valeurs vent rafalesNébulosité
Humidité
Pluie 24h
Ensoleillement

Sondage obs altitude

Satellite
Impacts de foudre
Impacts en direct
Radar Pluie HD 
Radar précipitations
Radar pluie/neige• **Prévisions** 

Prévisions à 3 jours

Prévisions par ville
Votre ville • **Climatologie** Tableaux et graphiques par villes
Tableaux horaires
Normales / Records
Enneigement mont.
Neige et glace

• Modèles mailles fines 

- AROME  
- AROME HD Zoom 
- PE-AROME 

- Coupes AROME 
- Sondages AROME 














- WRF EU 0.1 
- WRF NMM 2km  
-    
- WRF NMM 0.05°  
-     
- WRF ARW 0.08°  




- ALARO 4km   
- ICON-D2  
- UKMO HD   
- HARMONIE    
- COSMO 5M/2I IT  
- HRRR 3km 

- CAMS Air Aérosols  









- Coupes WRF
- Sondages WRF

• Modèles globaux 







- ARPEGE Europe  
- ARPEGE 0.1°   
-    
- ARPEGE Zoom   
- PEARP 







- Coupes ARPEGE  
- Sondages ARPEGE 







- GFS 3D Monde
- ARPEGE 3D Monde
- ICON 3D Monde
- ECMWF 3D Monde

- GFS Europe
- GFS 0.25°  
-      

- Coupes GFS
- Sondages GFS

- ECMWF-CEP 0.4°
- ECMWF-CEP rapide
-      

- UKMO Europe
-      

- ICON-EU 7km  
-    

- JMA
- ICON/DWD
- GEM/CMC
- NAVGEM
- NASA GEOS5
- Run CFS "Daily"

- Modèles Saison C3S

- Vagues et houle

- Ensembles

- Archives NOAA
- Archives CEP-ERA5

- Fronts et Analyse

• Pratique 

- Dossier modèles
- FAQ Modèles
- Les nuages
- Chronique 1850
- Almanach

• Logiciels 

- GFS
- Éditeur de cartes

Plouguenast (22)	123 km/h
Ploermel (56)	121 km/h
Villard-de-Lans (38)	120 km/h
Vigie du Homet (50)	120 km/h
Cap Béar (66)	119 km/h
Saint-Hilaire (61)	119 km/h
Cap de la Hague (50)	119 km/h
Cap de la Hève (76)	119 km/h
Quiberon-Aérodrome (56)	118 km/h
Ernée (53)	118 km/h
Cap Ferret (33)	117 km/h
Aston - Plateau de Beille (09)	116 km/h
Pontorson (50)	116 km/h
Port d'Aula - Nivose (09)	116 km/h
Pointe de Chassiron (17)	116 km/h
Livry (14)	114 km/h
Noirmoutier-en-l'Île (85)	113 km/h
Pleucadeuc (56)	113 km/h
Port-en-Bessin (14)	112 km/h
Pointe de Socoa (64)	112 km/h
Feins (35)	112 km/h
Limoges (87)	111 km/h
Rouen (76)	110 km/h
La Noé-Blanche (35)	110 km/h
Argentan (61)	110 km/h
Rennes (35)	108 km/h
Taurinya (66)	108 km/h
Bouelles (76)	108 km/h
Châlons-en-Champagne (51)	107 km/h
Deauville (14)	107 km/h
Vernines (63)	107 km/h
Rouessé-Vassé (72)	107 km/h
Nantes (44)	106 km/h
Vire (14)	106 km/h
Arbrissel (35)	105 km/h
Markstein Crêtes (68)	105 km/h
Caen (14)	105 km/h
Damblainville (14)	104 km/h
Chamrousse - Le Recoin (38)	104 km/h
Les Sauvages (69)	104 km/h
Le Perrier (85)	104 km/h
La Rochelle - Aerodrome (17)	104 km/h
Rouvroy-en-Santerre (80)	103 km/h
La Roche-sur-Yon (85)	103 km/h
Louvigné-du-Désert (35)	102 km/h
Le Château-d'Olonne (85)	102 km/h
Vinnemerville (76)	102 km/h
Nort-sur-Erdre (44)	102 km/h
Le Havre - Octeville (76)	102 km/h
Flers (61)	102 km/h
Cherbourg (50)	102 km/h
Sainte-Marie-du-Mont (50)	102 km/h
Evreux (27)	101 km/h
Le Horps (53)	101 km/h
Bernières-sur-Mer (14)	101 km/h
Lac d'Ardiden - Nivose (65)	100 km/h
Saulces-Champenoises (08)	100 km/h
Ballon de Servance (70)	100 km/h
Lille (59)	100 km/h
Archigny (86)	100 km/h
Melun (77)	100 km/h
Tarbes (65)	100 km/h
Monistrol-sur-Loire (43)	100 km/h
Quintenic (22)	99 km/h
Vendays-Montalivet (33)	99 km/h
Biscarrosse (40)	99 km/h
La Chapelle-Bouëxic (35)	99 km/h
Col de Prat-de-Bouc (15)	99 km/h
La Meije - Nivose (05)	99 km/h
Cholet (49)	99 km/h
Sainte-Gemme-la-Plaine (85)	98 km/h
Laval (53)	98 km/h

Chouilly (51)	97 km/h
Le Puy-Chadrac (43)	97 km/h
Lillers (62)	97 km/h
Lons-le-Saunier (39)	97 km/h
Pouzauges (85)	96 km/h
Alençon (61)	96 km/h
Grues (85)	95 km/h
Chalmazel Jeansagnière (42)	95 km/h
Cap Gris-Nez (62)	95 km/h
L'Aigle (61)	95 km/h
Biarritz (64)	95 km/h
Pau (64)	95 km/h
Orléans (45)	95 km/h
Vagney (88)	95 km/h
Capbreton (40)	94 km/h
Saint-Chamond-l'Horloge (42)	94 km/h
Magnanville (78)	94 km/h
Laons (28)	94 km/h
Montemboeuf (16)	93 km/h
Courpière (63)	93 km/h
Avord (18)	93 km/h
Rochefort Saint-Agnant (17)	93 km/h
Nangis (77)	92 km/h
Boulogne (62)	92 km/h
Landos-Charbon (43)	92 km/h
Scillé (79)	92 km/h
Choue (41)	91 km/h
Mazet-Volamont (43)	91 km/h
Fontaine-les-Vervins (02)	91 km/h
Troyes (10)	91 km/h
Chastreix (63)	91 km/h
Saint-Christophe-sur-Nais (37)	91 km/h
Blesmes (02)	91 km/h
Mazan Abbaye (07)	90 km/h
Chevru (77)	90 km/h
Saint-Hilaire-sur-Helpe (59)	90 km/h
Ouzouer (41)	90 km/h
Mont-Aigoual (30)	90 km/h
Boulleville (27)	90 km/h
Saint-Même-le-Tenu (44)	90 km/h
Le Plessis-Belleville (60)	90 km/h
Martigné-Briand (49)	90 km/h
Saintes (17)	89 km/h
Saunay (37)	89 km/h
Beauvais (60)	89 km/h
Roissy (95)	89 km/h
Saint-Etienne - La Purinière (42)	89 km/h
Maniccia - Nivose (2B)	89 km/h
Felletin (23)	89 km/h
Braine (02)	89 km/h
Angrie (49)	89 km/h
Reignac (37)	89 km/h
Valenciennes (59)	89 km/h
Dieppe (76)	89 km/h
Varennes-Saint-Sauveur (71)	89 km/h
Cambrai / Epinoy (62)	89 km/h
Angers-Marcé (49)	89 km/h
Loudun (86)	89 km/h
Bourges (18)	89 km/h
Cap Pertusato (2A)	89 km/h
Reims-Prunay (51)	88 km/h
Reventin (38)	88 km/h
Bressuire (79)	88 km/h
Aiguilles Rouges - Nivose (74)	88 km/h
Magnac-Laval (87)	88 km/h
Pontoise - Corneilles (95)	87 km/h
Adast (65)	87 km/h
Montmorillon (86)	87 km/h
Saulty (62)	87 km/h
Cayeux-sur-Mer (80)	87 km/h
Changis (77)	87 km/h
Mont Arbois (74)	87 km/h