

Activitats marines



Parc Natural del Montgrí, les Illes Medes i el Baix Ter



Parc Natural
del Montgrí, les Illes Medes
i el Baix Ter



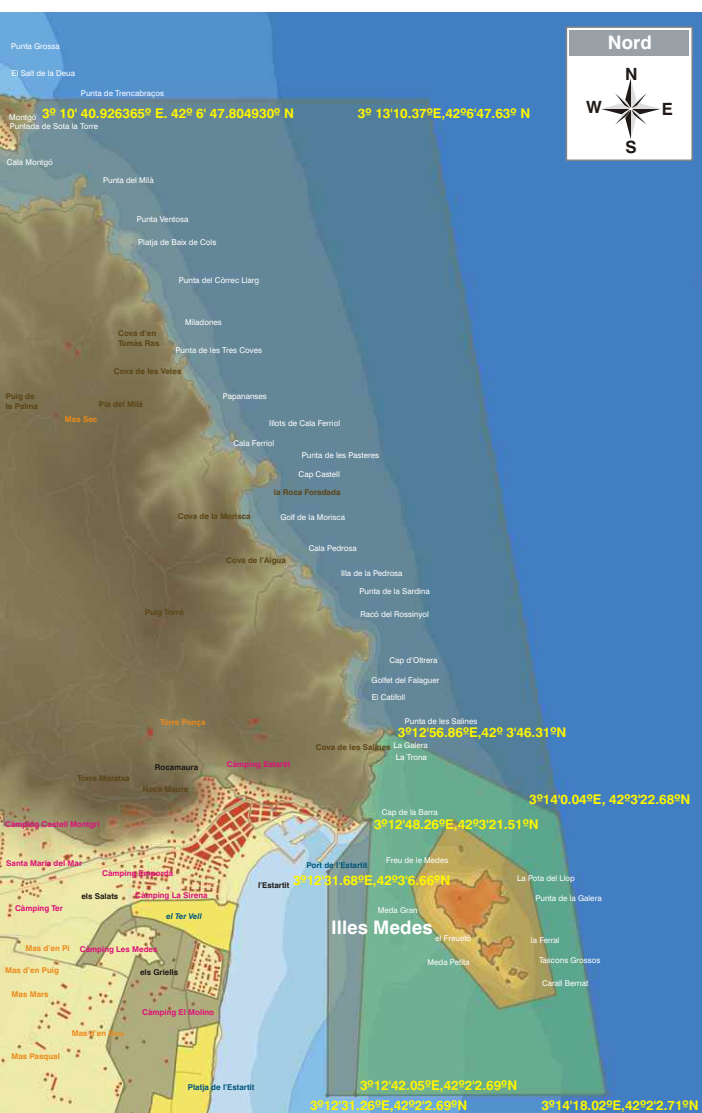
Generalitat de Catalunya
Departament d'Agricultura, Ramaderia,
Pesca, Alimentació i Medi Natural



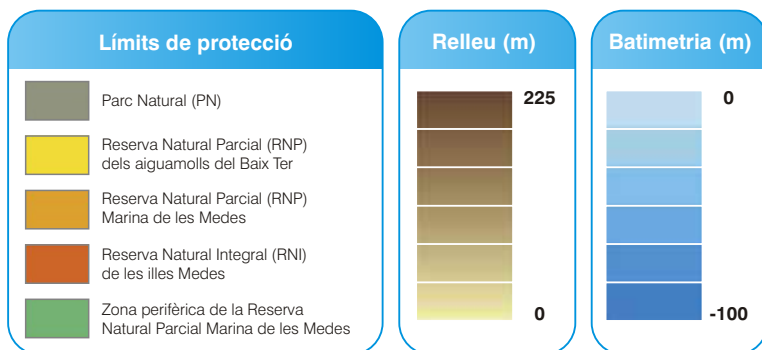
Més informació:

Passeig del Port, s/n · 17258 l'Estartit
Tel. 972 75 17 01 · Fax: 972 75 20 04
pnmbt@gencat.cat
www.gencat.cat/parcs/illes_medes

Àmbit marí del Parc Natural del Montgrí, les Illes Medes i el Baix Ter



Llegenda



Regulació d'usos

Data

Declaració de Parc Natural:
Llei 15/2010, del 28 de maig

Base cartogràfica

Institut Cartogràfic de Catalunya
Base topogràfica de Catalunya
1:5000
Sistema de referència: Ed50 (European Datum 1950)
Projecció: Universal Transversa de Mercator (UTM)

- A** Parc Natural del Montgrí, les Illes Medes i el Baix Ter
- B** Zona perifèrica de la Reserva Natural Parcial Marina de les Medes
- C** Reserva Natural Parcial Marina de les Medes




- Activitats prohibides**
- Activitats regulades**
- Activitats permeses**







	A	B	C
Llençar residus: acampar i fer foc (en platges i costes)			
Pesca d'arrossegament i pesca d'encerclament			
Alimentar la fauna marina			
Pesca recreativa submarina			
Pesca recreativa de superfície			
Extracció de recursos marins			
Pesca artesanal (tremall i palangre)			
Submarinisme (amb o sense escafandre)			
Fondeig			
Navegació			

Boies disponibles per a activitats

Llegenda

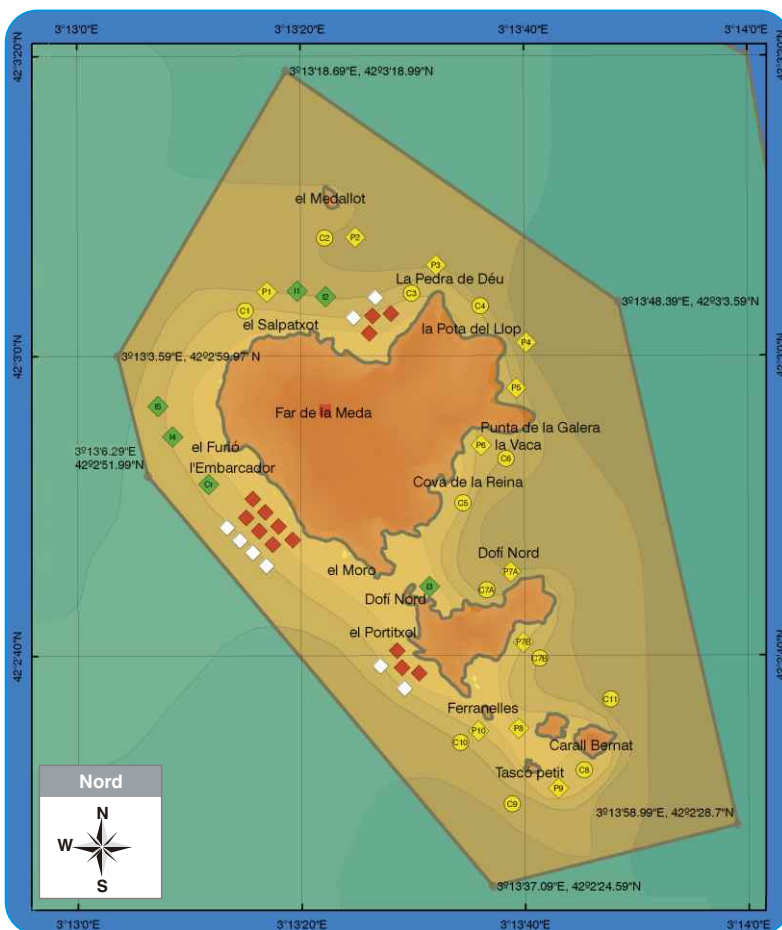
Límits de protecció

-  Reserva Natural Parcial (RNP) Marina de les Medes
-  Zona perifèrica de la Reserva Natural Parcial Marina de les Medes
-  Reserva Natural Integral (RNI) de les illes Medes ⚠ Queda totalment prohibit accedir a la part emergida de les illes Medes sense autorització prèvia de l'òrgan gestor.

- | | |
|---|---|
|  Centres d'immersió |  Creuers transport de passatgers |
|  Immersions de particulars |  Embarcacions particulars ≥ 9 m d'eslora |
|  Itineraris submarins comentats |  Embarcacions particulars < 9 m |

Base cartogràfica

Institut Cartogràfic de Catalunya
 Base topogràfica de Catalunya 1:5000 | Sistema de referència: Ed50 (European Datum 1950) Projectió: Universal Transversa de Mercator (UTM)



Principals valors naturals



Posidònia



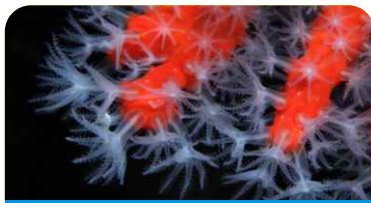
Nacra

Praderies de posidònia

Els herbeis de posidònia (*Posidonia oceanica*), formen un dels ecosistemes més rics de tot el Mediterrani. Cal evitar ancorar-hi.



Gorgònies vermelles



Coral vermell

Fons de coral·ligen

El formen espècies fràgils i de creixement lent que requereixen mesures prioritàries de conservació. Durant la immersió, cal vigilar de no malmetre'l.



Mero



Espets

Comunitats de peixos

L'estabilitat de les poblacions de peixos és de vital importància per a l'equilibri dels nostres mars. Allà on és permesa la pesca, cal fer-la de manera sostenible.



Corb marí emplomallat



Ardeids

Aus nidificants

Espècies amenaçades com el corb marí emplomallat o alguns ardeids hi troben aliment, tranquil·litat i recers per a reproduir-se.

Busseig respectuós



- ▶ Tenir una bona flotabilitat per evitar tocar el fons amb les aletes, l'equip o el cos. Respectar la distància d'1,5 m de les parets.
- ▶ No interferiu en la vida marina. No toqueu els animals, ni tampoc els alimenteu.
- ▶ Si entreu en coves eviteu estar-hi llarga estona i feu-ho sempre en grups reduïts. Les bombolles d'aire afecten negativament totes les espècies que viuen adherides al sostre.
- ▶ Participeu en iniciatives per conservar l'entorn marí.

Navegació responsable

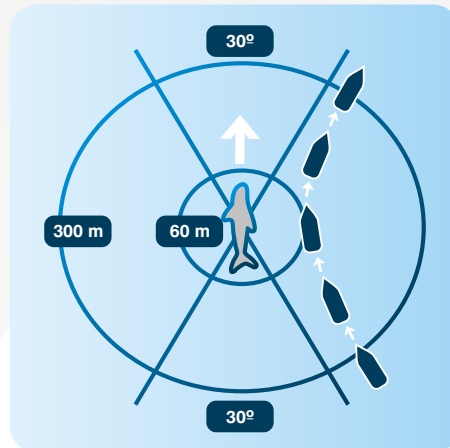


- ▶ Respecteu la bandera alfa de les embarcacions o boies que indica que hi ha submarinistes sota l'aigua i mantingueu la distància de seguretat.
- ▶ Està totalment prohibit abocar qualsevol tipus de substància dins del Parc Natural, així com alimentar la fauna marina.
- ▶ No ancoreu sobre els herbeis de posidònia.
- ▶ Modereu la velocitat. Dins de la Reserva Natural Parcial, heu de navegar màxim a 3 nusos.

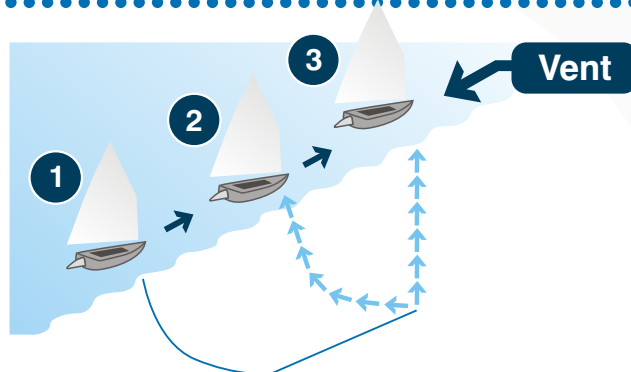
Comportament respectuós davant l'observació de cetacis

Reial Decret 1727/2007, de 21 de desembre (BOE 11, de 12 de gener de 2008)

- ▶ **500 a 300 m de distància:**
Zona d'aproximació
- ▶ **300 a 60 m de distància:**
Zona de permanència restringida
- ▶ **<60 m de distància:**
Zona d'exclusió



Recolliu l'àncora de manera respectuosa amb el fons marí



Col·laboren:



Salvament Marítim:
Tel. 0034 902 202 202 · Canal 16 VHF

Emergències:
112

Cambra hiperbàrica més propera
Hospital de Palamós
C/ Hospital, 36 · 17230 Palamós · Tel. 972 60 01 60